


AVERAGES

MOYENNES






In case of rain or deterioration of the road, the change of average will be done only on the order of the DIRECTOR OF COURSE it will be communicated to you at the TC preceding the event.

En cas de pluie ou détérioration de la route, le changement de moyenne ne se fera que sur l'ordre du DIRECTEUR DE COURSE il vous sera communiqué au CH précédent l'épreuve

CHANGE OF AVERAGES / CHANGEMENT DE MOYENNES



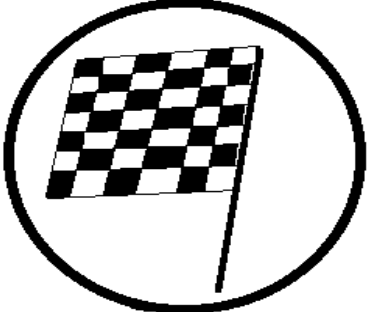
RALLYE DU GARD ENRS 2019

LEG 1 / ETAPE 1 : 28/06/2019

ZR 1E	0,000 Km → 3,146 Km	Average / Moyenne
Change of average at the level of sign " St FLORENT s/ AUZONNET " Changement de moyenne au niveau du panneau " St FLORENT s/ AUZONNET " 3,146 Km		AVERAGE IN DRY WEATHER MOYENNE PAR TEMPS SEC
		49,9
		AVERAGE IN WEATHER LOW RAIN OR DETERIORATION OF THE ROAD MOYENNE PAR TEMPS PLUIE FAIBLE OU DETERIORATION DE LA ROUTE
		46,9
		AVERAGE OVER TIME HEAVY RAIN OR DAMAGE TO THE ROAD MOYENNE PAR TEMPS PLUIE FORTE OU DETERIORATION DE LA ROUTE
		44,9
	3,146 Km → 5,418 Km	Average / Moyenne
Change of average at the wooden post Changement de moyenne au niveau du poteau bois 5,418 Km		AVERAGE IN DRY WEATHER MOYENNE PAR TEMPS SEC
		40
		AVERAGE IN WEATHER LOW RAIN OR DETERIORATION OF THE ROAD MOYENNE PAR TEMPS PLUIE FAIBLE OU DETERIORATION DE LA ROUTE
		37
		AVERAGE OVER TIME HEAVY RAIN OR DAMAGE TO THE ROAD MOYENNE PAR TEMPS PLUIE FORTE OU DETERIORATION DE LA ROUTE
		35
	5,418 Km → 11,139 Km (AZR)	Average / Moyenne
		AVERAGE IN DRY WEATHER MOYENNE PAR TEMPS SEC
		44
		AVERAGE IN WEATHER LOW RAIN OR DETERIORATION OF THE ROAD MOYENNE PAR TEMPS PLUIE FAIBLE OU DETERIORATION DE LA ROUTE
		41
		AVERAGE OVER TIME HEAVY RAIN OR DAMAGE TO THE ROAD MOYENNE PAR TEMPS PLUIE FORTE OU DETERIORATION DE LA ROUTE
		39


CHANGE OF AVERAGES / CHANGEMENT DE MOYENNES
RALLYE DU GARD ENRS 2019


LEG 1 / ETAPE 1 : 28/06/2019


ZR 2E 0,000 Km → 2,832 Km	Average / Moyenne
<p align="center">Change of average at the level of sign " PEYREMALE "</p> <p align="center">Changement de moyenne au niveau du panneau " PEYREMALE "</p> <p align="center">2,832 Km</p>	AVERAGE IN DRY WEATHER MOYENNE PAR TEMPS SEC
 <p align="center">44°17.8093'N, 4°3.7917'E</p>	<p align="center">49,9</p>
	AVERAGE IN WEATHER LOW RAIN OR DETERIORATION OF THE ROAD MOYENNE PAR TEMPS PLUIE FAIBLE OU DETERIORATION DE LA ROUTE
	<p align="center">46,9</p>
	AVERAGE OVER TIME HEAVY RAIN OR DAMAGE TO THE ROAD MOYENNE PAR TEMPS PLUIE FORTE OU DETERIORATION DE LA ROUTE
	<p align="center">44,9</p>
2,832 Km → 4,661 Km	Average / Moyenne
<p align="center">Change of average at the level of sign " Le Serre "</p> <p align="center">Changement de moyenne au niveau du panneau " Le Serre "</p> <p align="center">4,661 Km</p>	AVERAGE IN DRY WEATHER MOYENNE PAR TEMPS SEC
 <p align="center">44°18.4984'N, 4°3.4928'E</p>	<p align="center">40</p>
	AVERAGE IN WEATHER LOW RAIN OR DETERIORATION OF THE ROAD MOYENNE PAR TEMPS PLUIE FAIBLE OU DETERIORATION DE LA ROUTE
	<p align="center">37</p>
	AVERAGE OVER TIME HEAVY RAIN OR DAMAGE TO THE ROAD MOYENNE PAR TEMPS PLUIE FORTE OU DETERIORATION DE LA ROUTE
	<p align="center">35</p>
4,661 Km → 15,535 Km (AZR)	Average / Moyenne
	AVERAGE IN DRY WEATHER MOYENNE PAR TEMPS SEC
	<p align="center">44</p>
	AVERAGE IN WEATHER LOW RAIN OR DETERIORATION OF THE ROAD MOYENNE PAR TEMPS PLUIE FAIBLE OU DETERIORATION DE LA ROUTE
	<p align="center">41</p>
	AVERAGE OVER TIME HEAVY RAIN OR DAMAGE TO THE ROAD MOYENNE PAR TEMPS PLUIE FORTE OU DETERIORATION DE LA ROUTE
	<p align="center">39</p>

CHANGE OF AVERAGES / CHANGEMENT DE MOYENNES
RALLYE DU GARD ENRS 2019

LEG 1 / ETAPE 1 : 28/06/2019

ZR 3E 0,000 Km → 2,753 Km	Average / Moyenne
<p align="center">Change of average at the level of sign " VERN "</p> <p align="center">Changement de moyenne au niveau du panneau " VERN "</p> <p align="center">2,753 Km</p> 	AVERAGE IN DRY WEATHER MOYENNE PAR TEMPS SEC
	42
	AVERAGE IN WEATHER LOW RAIN OR DETERIORATION OF THE ROAD MOYENNE PAR TEMPS PLUIE FAIBLE OU DETERIORATION DE LA ROUTE
	39
	AVERAGE OVER TIME HEAVY RAIN OR DAMAGE TO THE ROAD MOYENNE PAR TEMPS PLUIE FORTE OU DETERIORATION DE LA ROUTE
37	

2,753 Km → 2,960 Km	Average / Moyenne
<p align="center">Change of average at the level of sign " VERN "</p> <p align="center">Changement de moyenne au niveau du panneau " VERN "</p> <p align="center">2,960 Km</p> 	AVERAGE IN DRY WEATHER MOYENNE PAR TEMPS SEC
	35
	AVERAGE IN WEATHER LOW RAIN OR DETERIORATION OF THE ROAD MOYENNE PAR TEMPS PLUIE FAIBLE OU DETERIORATION DE LA ROUTE
	32
	AVERAGE OVER TIME HEAVY RAIN OR DAMAGE TO THE ROAD MOYENNE PAR TEMPS PLUIE FORTE OU DETERIORATION DE LA ROUTE
30	

2,960 Km → 5,213 Km (AZR)	Average / Moyenne
	AVERAGE IN DRY WEATHER MOYENNE PAR TEMPS SEC
	40
	AVERAGE IN WEATHER LOW RAIN OR DETERIORATION OF THE ROAD MOYENNE PAR TEMPS PLUIE FAIBLE OU DETERIORATION DE LA ROUTE
	37
	AVERAGE OVER TIME HEAVY RAIN OR DAMAGE TO THE ROAD MOYENNE PAR TEMPS PLUIE FORTE OU DETERIORATION DE LA ROUTE
35	


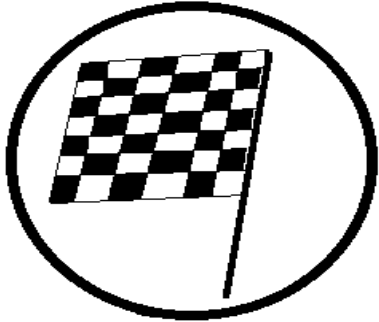
AVERAGES / MOYENNES
RALLYE DU GARD ENRS 2019

LEG 1 / ETAPE 1 : 28/06/2019

ZR 4E 0,000 Km → 4,623 Km	Average / Moyenne
	AVERAGE IN DRY WEATHER MOYENNE PAR TEMPS SEC
	40
	AVERAGE IN WEATHER LOW RAIN OR DETERIORATION OF THE ROAD MOYENNE PAR TEMPS PLUIE FAIBLE OU DETERIORATION DE LA ROUTE
	37
	AVERAGE OVER TIME HEAVY RAIN OR DAMAGE TO THE ROAD MOYENNE PAR TEMPS PLUIE FORTE OU DETERIORATION DE LA ROUTE
35	

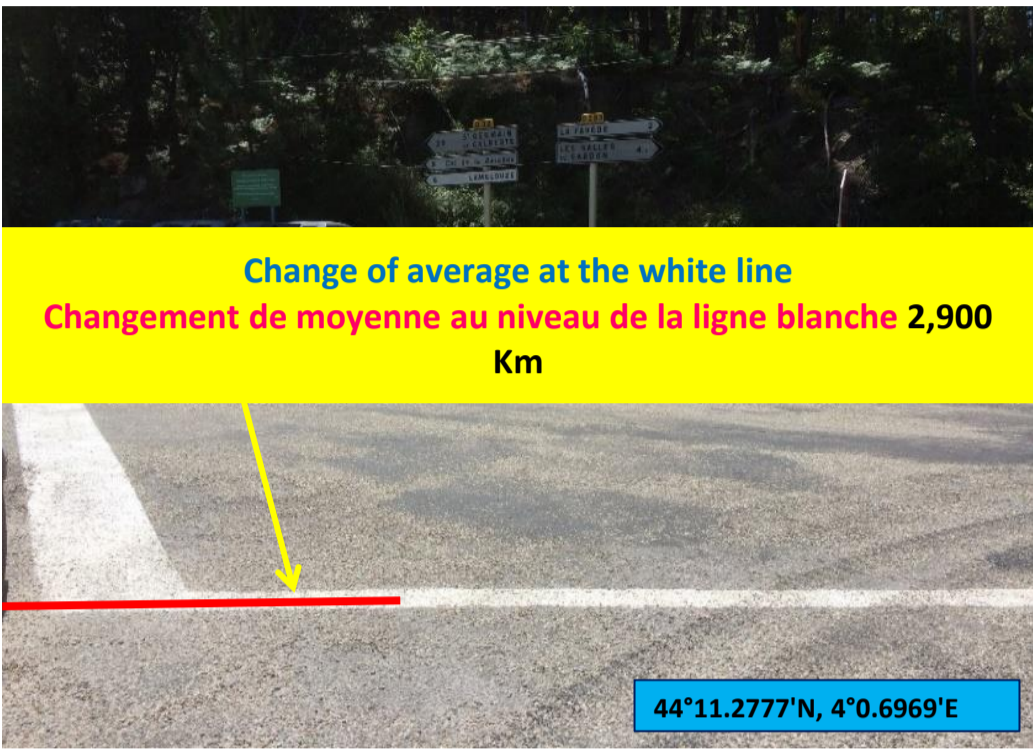
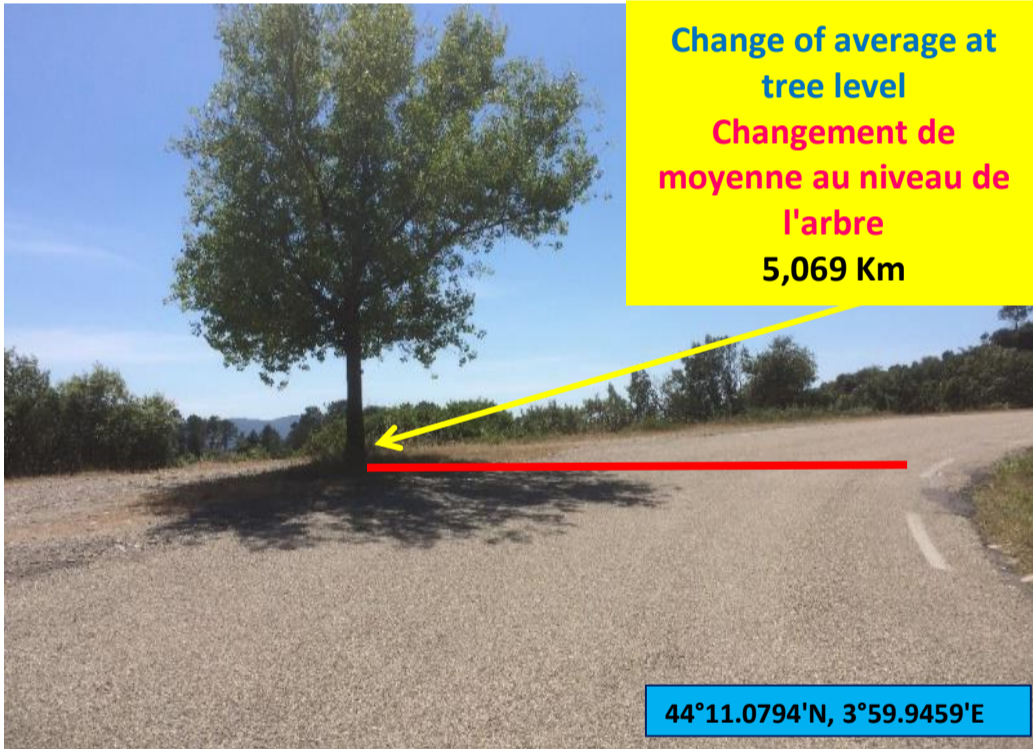

CHANGE OF AVERAGES / CHANGEMENT DE MOYENNES
RALLYE DU GARD ENRS 2019

LEG 1 / ETAPE 1 : 28/06/2019

ZR 5E	0,000 Km → 2,246 Km	Average / Moyenne
<p align="center">Change of average at the level of the white keel Changement de moyenne au niveau de la quille blanche 2,246 Km</p>		<p align="center">AVERAGE IN DRY WEATHER MOYENNE PAR TEMPS SEC</p>
		43
		<p align="center">AVERAGE IN WEATHER LOW RAIN OR DETERIORATION OF THE ROAD MOYENNE PAR TEMPS PLUIE FAIBLE OU DETERIORATION DE LA ROUTE</p>
		40
		<p align="center">AVERAGE OVER TIME HEAVY RAIN OR DAMAGE TO THE ROAD MOYENNE PAR TEMPS PLUIE FORTE OU DETERIORATION DE LA ROUTE</p>
<p align="right">44°13.1547'N, 3°58.7690'E</p>		38
2,246 Km → 13,998 Km (AZR)		Average / Moyenne
		<p align="center">AVERAGE IN DRY WEATHER MOYENNE PAR TEMPS SEC</p>
		49,9
		<p align="center">AVERAGE IN WEATHER LOW RAIN OR DETERIORATION OF THE ROAD MOYENNE PAR TEMPS PLUIE FAIBLE OU DETERIORATION DE LA ROUTE</p>
		46,9
		<p align="center">AVERAGE OVER TIME HEAVY RAIN OR DAMAGE TO THE ROAD MOYENNE PAR TEMPS PLUIE FORTE OU DETERIORATION DE LA ROUTE</p>
		44,9




CHANGE OF AVERAGES / CHANGEMENT DE MOYENNES RALLYE DU GARD ENRS 2019

LEG 2 / ETAPE 2 : 29/06/2019

ZR 6E ZR 8E	0,000 Km → 2,900 Km	Average / Moyenne
		AVERAGE IN DRY WEATHER MOYENNE PAR TEMPS SEC
		49,9
		AVERAGE IN WEATHER LOW RAIN OR DETERIORATION OF THE ROAD MOYENNE PAR TEMPS PLUIE FAIBLE OU DETERIORATION DE LA ROUTE
		46,9
		AVERAGE OVER TIME HEAVY RAIN OR DAMAGE TO THE ROAD MOYENNE PAR TEMPS PLUIE FORTE OU DETERIORATION DE LA ROUTE
		44,9
<hr/>		
	2,900 Km → 5,069 Km	Average / Moyenne
		AVERAGE IN DRY WEATHER MOYENNE PAR TEMPS SEC
		46
		AVERAGE IN WEATHER LOW RAIN OR DETERIORATION OF THE ROAD MOYENNE PAR TEMPS PLUIE FAIBLE OU DETERIORATION DE LA ROUTE
		43
		AVERAGE OVER TIME HEAVY RAIN OR DAMAGE TO THE ROAD MOYENNE PAR TEMPS PLUIE FORTE OU DETERIORATION DE LA ROUTE
		41
<hr/>		
	5,069 Km → 20,062 Km (AZR)	Average / Moyenne
		AVERAGE IN DRY WEATHER MOYENNE PAR TEMPS SEC
		49,9
		AVERAGE IN WEATHER LOW RAIN OR DETERIORATION OF THE ROAD MOYENNE PAR TEMPS PLUIE FAIBLE OU DETERIORATION DE LA ROUTE
		46,9
		AVERAGE OVER TIME HEAVY RAIN OR DAMAGE TO THE ROAD MOYENNE PAR TEMPS PLUIE FORTE OU DETERIORATION DE LA ROUTE
		44,9

CHANGE OF AVERAGES / CHANGEMENT DE MOYENNES
RALLYE DU GARD ENRS 2019

LEG 2 / ETAPE 2 : 29/06/2019

ZR 7E ZR 9E	0,000 Km → 5,214 Km	Average / Moyenne
<p align="center">Change of average at the level of the white keel Changement de moyenne au niveau de la quille blanche</p>		<p align="center">AVERAGE IN DRY WEATHER MOYENNE PAR TEMPS SEC</p>
		43
		<p align="center">AVERAGE IN WEATHER LOW RAIN OR DETERIORATION OF THE ROAD MOYENNE PAR TEMPS PLUIE FAIBLE OU DETERIORATION DE LA ROUTE</p>
		40
<p align="center">AVERAGE OVER TIME HEAVY RAIN OR DAMAGE TO THE ROAD MOYENNE PAR TEMPS PLUIE FORTE OU DETERIORATION DE LA ROUTE</p>		38
		38
5,214 Km → 7,908 Km		Average / Moyenne
		<p align="center">AVERAGE IN DRY WEATHER MOYENNE PAR TEMPS SEC</p>
		47
		<p align="center">AVERAGE IN WEATHER LOW RAIN OR DETERIORATION OF THE ROAD MOYENNE PAR TEMPS PLUIE FAIBLE OU DETERIORATION DE LA ROUTE</p>
		44
		<p align="center">AVERAGE OVER TIME HEAVY RAIN OR DAMAGE TO THE ROAD MOYENNE PAR TEMPS PLUIE FORTE OU DETERIORATION DE LA ROUTE</p>
7,908 Km → 9,466 Km (AZR)		Average / Moyenne
		<p align="center">AVERAGE IN DRY WEATHER MOYENNE PAR TEMPS SEC</p>
		45
		<p align="center">AVERAGE IN WEATHER LOW RAIN OR DETERIORATION OF THE ROAD MOYENNE PAR TEMPS PLUIE FAIBLE OU DETERIORATION DE LA ROUTE</p>
		42
		<p align="center">AVERAGE OVER TIME HEAVY RAIN OR DAMAGE TO THE ROAD MOYENNE PAR TEMPS PLUIE FORTE OU DETERIORATION DE LA ROUTE</p>
<p align="center">AVERAGE OVER TIME HEAVY RAIN OR DAMAGE TO THE ROAD MOYENNE PAR TEMPS PLUIE FORTE OU DETERIORATION DE LA ROUTE</p>		40

AVERAGES / MOYENNES
RALLYE DU GARD ENRS 2019

LEG 2 / ETAPE 2 : 29/06/2019

ZR 10E	0,000 Km → 2,227 Km	Average / Moyenne
		AVERAGE IN DRY WEATHER MOYENNE PAR TEMPS SEC
		60
		AVERAGE IN WEATHER LOW RAIN OR DETERIORATION OF THE ROAD MOYENNE PAR TEMPS PLUIE FAIBLE OU DETERIORATION DE LA ROUTE
		57
		AVERAGE OVER TIME HEAVY RAIN OR DAMAGE TO THE ROAD MOYENNE PAR TEMPS PLUIE FORTE OU DETERIORATION DE LA ROUTE
		55